

Orientační schéma:






Razítko oprávněné osoby:

Podpis:

Datum:

Revize:	Datum:	Popis:	Kontroloval:

Stavebník/Investor:	<b>Správa železnic, státní organizace</b>	
Adresa:	Dlážděná 1003/7, 110 00 Praha 1	
Zástupce investora:	Stavební správa západ	
Adresa:	Diamond Point - Ke Štvanici 656/3, Praha 8, 18600	

Zhotovitel stavby:	<b>SAGASTA s.r.o.</b>			
Adresa:	Novodvorská 1010/14, 142 00, Praha 4 - Lhotka			
Kontakt:	T: +420 261 344 100 E: info@sagasta.cz			
Zhotovitel objektu:	<b>SAGASTA s.r.o.</b>			
Adresa:	Novodvorská 1010/14, 142 00, Praha 4 - Lhotka			
Kontakt:	T: +420 261 344 100 E: info@sagasta.cz			
Hlavní projektant (HIP):	Specialista:	Odpovědný projektant:	Zpracovatel:	
Ing. Emil Špaček	Ing. Emil Špaček	Ing. Emil Špaček	Ing. Petr Burda	

Název stavby/akce:	<b>Rekonstrukce náspu v km 71,250 - 71,280 v úseku Blíževedly - Česká Lípa</b>				Označení (S-kód): S632100085
					Označení zhotovitele: 121 070
Název části:	Stavební výkresy				Označení části: D.2.1.1
Název objektu:	<b>Železniční svršek a spodek</b>				Označení objektu/komplexu: <b>SO 01-10-01</b> <b>SO 01-11-01</b>
Název přílohy:	Technická zpráva				Číslo přílohy: <b>1. 001</b>
Název dílčí části přílohy:					Paré:
Kraj:	Katastrální území:	TUDU:			
Liberecký	Kravaře v Čechách	113114			
Stupeň dokumentace:	Datum zpracování:	Formáty:	Měřítko:		
DUSP+PDPS	13.10.2021	A4	-		

S-kód:	Stupeň dokumentace:	Část:	Objekt:	Podobjekt:	Příloha:	Revize:
S 6 3 2 1 0 0 0 8 6	P	D	P	S	-	0 0 1

[Prostor pro další informace]